PORTO DI CATANIA

Coordinate di riferimento:
37° 29',16 N - 15°05',90 E

Il porto di Catania è costituito da un bacino artificiale protetto a Est dal Molo di Levante e a Sud dal Molo di Mezzogiorno. È suddiviso in tre zone: il Porto Vecchio, delimitato dal Molo Crispi a Ovest e dal Molo Sporgente Centrale a Est, il Porto Nuovo, chiuso a Est dal Molo Foraneo, e il Porto Peschereccio, compreso tra il Molo Crispi e il Molo di Mezzogiorno.

Per l'ormeggio si può usufruire (a pagamento) dei posti barca messi a disposizione dai numerosi circoli nautici gestiti dai privati. È anche possibile ormeggiare negli altri moli, ma solo per breve tempo e previa **autorizzazione della Capitaneria di Porto**.

Al porto di Catania possono trovare riparo, senza nessuna difficoltà, scafi di ogni dimensione: il fondo sabbioso (ottimo tenitore), le catenarie che corrono lungo i moli e i corpi morti sul fondale permettono anche alle unità da diporto più grandi di ormeggiare in tutta tranquillità. In ogni caso è sempre possibile, presso il Molo di Levante, gettare l'ancora e ormeggiarsi arretrando verso di esso. L'ormeggio di Catania rappresenta l'unico ridosso veramente sicuro, con venti forti dal I quadrante tra lo Stretto di Messina e Siracusa. In ogni caso per le unità oltre i 12 m che programmino un'escursione in provincia di Catania è conveniente fare tappa principale nel porto di Catania, effettuando delle escursioni giornaliere negli altri porti della provincia.

Le carte

Nell'area del porto nuovo, lungo il molo di levante, sono disposti ben tre circoli nautici. Nella foto il Circolo Velico Tamata. In fondo, quasi alla fine del molo, si intravede il Mediterranea Yachting Club

riparazione, dal motore alle vele, dallo scafo alle apparecchiature elettroniche, coadiuvati dai numerosi rivenditori di ricambi presenti in città, danno al visitatore la possibilità di far fronte ad ogni imprevisto e di soddisfare qualsiasi esigenza.

L'ufficio dell'Azienda Provinciale Turismo, posto all'ingresso del porto, nel Molo Sporgente Centrale, è aperto tutto l'anno ed è pronto a fornire ogni informazione utile a rendere il più piacevole e interessante possibile il soggiorno alle pendici dell'Etna.

Avvicinamento ed ormeggio

L'avvicinamento di giorno non comporta particolari difficoltà. Le cupole e i numerosi palazzi della città che salgono dolcemente dal mare alle pendici dell'Etna rendono la città immediatamente riconoscibile per chi provenga da Sud; chi arriva da questa direzione potrà identificare l'imboccatura del Porto grazie ai silos di colore verde posizionati sul Molo Crispi. Il grande Molo Foraneo, con l'enorme gru che lo sovrasta, può essere scorto da chi provenga da levante già a 3 M di distanza.

Di notte il faro Sciara Biscari (lampo bianco, periodo 5 sec., portata 29 M), visibile facilmente da lontano, è il miglior punto cospicuo per l'avvicinamento. Identificate anche il fanale a lampo verde (periodo 5 sec., portata 9 M) sulla testata del Molo di Levante e quello a lampo rosso (periodo 5 sec., portata 5 M) sulla testata del moletto ad esso frontale.

Successivamente incontrerete i due fanali a lampo rosso posti all'estremità del Molo di Mezzogiorno e quello a lampo verde situato sulla banchina triangolare del Molo di Levante.

Vi ormeggerete ai circoli nautici (vedi elenco a pag. 18), sia al Porto Vecchio che al Porto Nuovo, al Molo di Levante o agli altri moli, ma, come detto, solo per brevi periodi di tempo e con l'autorizzazione della Capitaneria di Porto.

Numerosi sono i servizi offerti al diportista: dal distributore di carburante all'interno del porto, alla fornitura di energia elettrica e acqua potabile, dai servizi di pilotaggio e ormeggio alle notizie meteo, ecc.

Le gru fisse (da 16 a 150 T) e mobili, lo scalo di alaggio e i numerosi cantieri nautici che possono offrire assistenza per qualsiasi tipo di

Grandi regate nel golfo di Catania: nella foto due barche del circolo nautico N.I.C. si contendono l'ingresso al porto

Meteo

Tenete sempre d'occhio il vulcano: il fumo si orienta al vento prima che questo arrivi al mare. Saprete, quindi, con buon anticipo da dove esso spirerà.

Quando a Ovest del vulcano si vedono cirri immobili bisogna aspettarsi venti da Nord-Ovest, frequenti in primavera insieme a quelli provenienti da Nord-Est.

In estate domina il Grecale che inizia a spirare in mattinata e lascia il posto ai venti di NE e NW solo dopo il tramonto.

Le difficoltà maggiori si incontrano con lo scirocco, annunciato, così come il libeccio, da nubi che ricoprono il cratere e la parte sommitale dell'Etna. La risacca che questo vento produce rende complicato l'ormeggio al Molo Foraneo. Talvolta piccole imbarcazioni si mettono alla ruota a Sud del Molo Sporgente Centrale.

Fari e fanali

- 2796 (E1828)
Faro Sciara Biscari, a lampi bianchi, periodo 5 sec., portata 29 M, sul lato ovest dell'avamporto presso la Rotonda della Plaja.

- 2797 (E1829)
Faro a luce alternata verde, bianca e rossa, periodo 7,5 sec., portata 15 M nel settore rosso, sulla Chiesa dei Benedettini.

- 2798 (E1835)
Faro a luce alternata bianca e verde, periodo 2 sec., portata 5 M, sul muraglione della banchina triangolare del Molo di Mezzogiorno e sulla testata del Molo di Levante.

- 2804 (E1832.5)
Fanale a lampi lunghi rossi, periodo 5 sec., portata 5 M, sulla testata dell'Aeroporto di Catania Fontanarossa, occasionalmente visibile circa 2720 m a SW del faro Sciara Biscari.

- 2802 (E1830)
Fanale a lampi lunghi verdi, periodo 5 sec., portata 9 M, della scogliera sud.

- 2808 (E1831)
Fanale a lampi verdi, Levante (visibile da 355° a 175°).

- 2812 (E1832)
Fanale a lampi rossi, periodo 2 sec., portata 5 M, sulla estremità del pennello che si protende dallo spigolo sud della testata del Molo di Mezzogiorno.

Il magnifico spettacolo del porto di Catania di notte: sullo sfondo "a Muntagna", l'Etna, come una grande madre, abbraccia tutta la città. Entrando, a sinistra, si scorge il molo di Mezzogiorno; a destra, il pennello triangolare del molo di Levante **(vedi cartina a pag 14)**

Catania in BLU - i porti

In breve

Coordinate di riferimento: 37° 29',16 N - 15° 05',90 E.
Orario di accesso: continuo.
Ormeggio: libero (vietato l'ancoraggio alle banchine commerciali) e a pagamento in banchine e pontili galleggianti.
Fondali: da 3 a 10 m
Dimensioni unità: piccole, medie, grandi, maxi.
Fondo marino: fangoso.
Corpo morto: con cima a terra; catenarie in banchina.
Posti barca - pratico locale: Piloti Catania, tel. 095 531906 - vhf ch. 12.
Radio: Capitaneria di Porto Catania, vhf ch. 11. Servizio continuo.
Venti: in inverno venti del I e II quadrante; Grecale in primavera-estate; in autunno venti del IV quadrante.
Traversia: venti da Sud-Est.
Ridosso: da tutti i venti di terra e da Nord-Est, Est

Avvertenze: 2 nodi velocità max all'interno del porto.

Divieti: di ancoraggio alle banchine commerciali.
Alle unità da diporto è vietato avvicinarsi a meno di 100 m da navi alla fonda, boe, galleggianti, gavitelli e simili sormontati o meno da segnali (ordinanza C. P. n° 33 del 1995).
È vietata la pesca subacquea all'interno di porti ed approdi, a distanza inferiore a 100 m dagli impianti fissi di pesca, a distanza inferiore a 300 m dalle spiagge, nel periodo compreso tra il 1° giugno e il 31 agosto, e inferiore a 150 m negli altri periodi (ordinanza C.P. n° 33 del 1995).
La pesca del riccio di mare è consentita ai pescatori sportivi, in apnea con o senza assistenza del mezzo nautico durante tutto l'anno ad esclusione dei mesi di maggio e giugno (ordinanza C.P. n° 33 del 1995).

Servizi e attrezzature in area portuale

- Banchine illuminate
- Distributore di gasolio, benzina e miscela sul molo Crispi (h. 8.00 - 18.00)
- Prese d'acqua
- Prese energia elettrica
- 3 fontanelle acqua
- Scalo di alaggio
- 2 gru fisse da 16 a 150 T
- 5 gru mobili con varie portate
- Rimessaggio all'aperto e al coperto
- Riparazioni motori
- Riparazioni elettriche ed elettroniche
- Riparazioni di scafi in legno e vtr
- Riparazioni vele
- Guardianaggio
- Pilotaggio
- Ormeggiatori
- Sommozzatori
- Servizi antincendio
- Servizio meteo
- Ritiro rifiuti
- Servizi igienici e docce
- Rifornimento alimentare, bar e ristorante
- Rivendita ghiaccio presso mercato ittico (500 m)
- Cabine telefoniche

Distanze dal porto di Catania

(in miglia)

Verso Nord
Caito, circa 1
San Giovanni Ii Cuti, 2
Ognina, 3
Acitrezza, 6
Capo Mulini, 7
Santa Maria la Scala, 9.5
Riposto, 17
Taormina - Giardini, 22
Messina, 46
uscire nel Tirreno, 55
Milazzo, 75
Lipari e Vulcano, 97
Porto Rosa, 102
Capo Spartivento, 50
Vibo Valentia, 90
Crotone, 140

Verso Sud
Foce del Simeto, 5.5
Brucoli, 13
Capo S. Croce, 17
Augusta, 20.5
Capo Murro di Porco, 33
Capo Passero, 53
La Valletta (Malta), 78

Catania ha un clima particolarmente mite che permette, anche d'inverno, di praticare il diporto nautico

Numeri utili

Autorità Portuale: via Dusmet 2 (ingresso porto), tel. 095 535888 - 095 536031

Autorità Marittima: Capitaneria di Porto, tel. 095 538888

Carabinieri: piazza Verga, tel. 095 537999 095 340117

Guardia di Finanza: porto Molo Sporgente Centrale, tel. 095 532640

Polizia: porto, tel. 095 7349611

Vigili del Fuoco: porto, tel. 095 531921

Croce Rossa: tel. 095 7312601

Informazioni turistiche

Azienda Provinciale Turismo
Sede: via Cimarosa, 10
tel. 095 7306222
095 7306233

Ufficio porto:
Molo Sporgente Centrale
tel. 095 7306209

Ufficio Stazione Centrale FF.SS.: tel. 095 7306255

Ufficio Aeroporto: tel. 095 7306266
095 7306277

Ufficio via Etnea, 63: 095 311768

Club nautici nel porto di Catania

vedi cartina a pag. 14 per la posizione lungo il porto

1 - Club Nautico Catania (nella foto in alto)

Banchina Dogana
tel. 095 531443 - 337 951732 (mobil) - fax 095 531422
L'approdo si trova all'interno del Porto Vecchio a fianco alla Capitaneria di Porto ed è composto da un pontile galleggiante lungo 50 m.
Ormeggio: a pagamento, 25 posti in pontile galleggiante.
Fondale: da 4 a 8 m.
Dimensioni unità: piccole, medie, grandi (max 30 m).
Fondo marino: fangoso.
Corpo morto: con boe.
Servizi in banchina: banchine illuminate, colonnine per la distribuzione di acqua e 18 prese elettricità (220 V), servizi igienici e docce con acqua calda, telefono, fax, servizio meteo, posti riservati ad ospiti in transito con uso di bici.

2 - Diporto Nautico Etneo (nella foto in alto)

Sede: via Canfora, 76 - Catania, tel. e fax 095 434691
Pontili: Banchina Dogana - tel. 095 531347
L'approdo, aperto tutto l'anno, si trova nel Porto Vecchio ed è composto da un pontile galleggiante di 110 m completo di servizi.
Ormeggio: a pagamento, 100 posti in pontile galleggiante.
Dimensioni unità: piccole, medie, grandi (max 30 m).
Fondo marino: fangoso.
Corpo morto: con boe.
Servizi in banchina: acqua, elettricità, guardiania diurna e notturna.

3 - Circolo Nautico N.I.C. (foto in basso, visibile tutto il molo)

Pennello Molo di Levante
tel. 095 531178 - fax 095 535770
Il NIC ha una lunga tradizione di attività sportive veliche e di cultura marinara e rappresenta un vero caposaldo del diporto nautico a Catania.
L'approdo si trova all'interno del Porto Nuovo, ed è disposto sia su pontili galleggianti che sul molo. Per le unità in transito, l'ormeggio è possibile nei posti barca lasciati liberi dai soci.
Ormeggio: a pagamento, 160 posti in pontile galleggiante.
Dimensioni unità: piccole, medie, grandi.
Fondo marino: fangoso.
Corpo morto: con boe; catenarie in banchina.
Servizi in banchina: acqua, 30 prese per manichetta, 30 prese elettricità, scalo alaggio e varo a mezzo gru mobile, guardianaggio, sommozzatori, ormeggiatori, servizi antincendio, ritiro rifiuti, servizi igienici completi.

4 - Circolo Velico Tamata (nella foto in basso)

Sede sociale: via Famà, 24 - Catania
tel. 095 535845 - 347 0634062 (mobil)
E-mail: nplatania@tiscali.it
Si tratta di una associazione senza scopo di lucro che gestisce una parte dei pontili galleggianti (100 m) del Molo di Levante, subito a Nord del circolo N.I.C. Nelle ampie sale della sua sede sociale, che dispone di biblioteca, videoteca e di un ricco archivio storico navale, si svolgono periodicamente incontri volti all'approfondimento e alla diffusione della cultura marinara. Allo stesso scopo il circolo organizza anche corsi di vela sia per bambini (su derive Optimist) sia per adulti (su derive tipo FJ). Particolare attenzione è rivolta all'accoglienza delle unità in transito che possono ormeggiare gratuitamente nei posti lasciati liberi dai soci per tutto il tempo che questi restano disponibili.

Ormeggio: libero.
Fondali: da 4 a 8 m.
Dimensioni unità: piccole, medie, grandi.
Fondo marino: fangoso.
Corpo morto: cime sul pontile.
Servizi in banchina: colonnine per la distribuzione di acqua ed elettricità.

5 - Mediterranea Yachting Club

tel. 095 534139 - 095 446166.
L'approdo è ubicato all'interno del porto di Catania e precisamente sulla banchina triangolare del Molo di Levante. È composto da n° 2 pontili galleggianti rispettivamente di 46 e 36 m.
Ormeggio: a pagamento, 65 posti in pontile galleggiante.
Fondale: da 5 a 12 m.
Dimensioni unità: piccole, medie, grandi (max 25 m).
Fondo marino: fangoso.
Corpo morto: con boe.
Servizi in banchina: colonnine per la distribuzione di acqua ed elettricità con relativa illuminazione, distributore di carburante a 100 m dal club, banchina-scalo di alaggio e varo a mezzo gru fissa (portata 15 T), assistenza tecnica, telefono, guardiania diurna e notturna, servizio sommozzatori, servizi igienici con docce e spogliatoi, servizio di ristoro, parcheggio auto, autonoleggio, escursioni turistiche.

6 - Assonautica

Sede legale: via Cappuccini, 2 (c/o C.C.I.A.A.)
Sede operativa: Molo Mezzogiorno
c/o Cantiere Nautico Tullio Abbate
tel. 095 7232691 - fax 095 7233406
E-mail: assonautica@portodicatania.it
La Sezione Provinciale, costituita dalla Camera di Commercio di Catania, intende essere un valido punto di riferimento per i numerosi diportisti e per tutti gli operatori del settore, nell'intento di valorizzare il patrimonio delle coste locali, contribuendo ad una maggiore diffusione del turismo e della nautica.
Servizi offerti ai soci: Alaggi (carro ponte 3 T - gru da banchina 12 T - gru mobile 100 T), costruzione invasature, rimessaggi invernali-estivi (tariffe convenzionate), corsi per patente nautica, corsi di vela, corsi per la sicurezza e sopravvivenza in mare, riparazione e manutenzione barche a tariffe convenzionate, trasferimento barche via mare con personale qualificato, servizi di prenotazione per ricambi motore ed accessori.

Catania in BLU - i porti

CAITO (porto Rossi)

Coordinate di riferimento: 37° 30',00 N - 15° 06',00 E

Il porticciolo di Caito, le cui strutture sono gestite dai privati (MEC AUTO), è situato al centro di Catania (in piazza Europa), ed è in grado di offrire una completa assistenza nautica.

In breve

Coordinate di riferimento: 37° 30',00 N - 15° 06',00 E.
Orario di accesso: continuo.
Ormeggio: a pagamento, 100 posti in banchina e 200 in 250 m di pontile.
Fondali: in banchina da 2 a 3 m.
Dimensioni unità: piccole, medie, grandi (max 25 m).
Fondo marino: roccioso.
Corpo morto: con catene
Radio: Capitaneria di Porto Catania, vhf ch. 11. Servizio continuo o tel. 095 374966 24h su 24.
Recapito telefonico: MEC AUTO 095 374966
095 388097 - 095 382995; fax 383992.

Avvertenze: ingresso a velocità ridotta.

Attenzione: in inverno l'imboccatura del porto viene ostruita da materiale roccioso dalle mareggiate.
Rade sicure più vicine: porto di Catania 1 M a Sud.
Servizi in banchina: ingresso corridoio di lancio segnalato da boe, banchine illuminate, 100 attacchi per manichette, 100 prese energia elettrica, distributore benzina, gasolio, scivolo di alaggio e varo, gru fissa fino a 1,5 T, gru mobile fino a 10 T, travel lift fino a 40 T, 2 officine meccaniche, assistenza elettrica ed elettronica, rimessaggio all'aperto e al coperto, guardianaggio, servizio antincendio, ritiro rifiuti, servizi igienici con docce, servizio lavanderia, bar, parcheggio auto e moto.

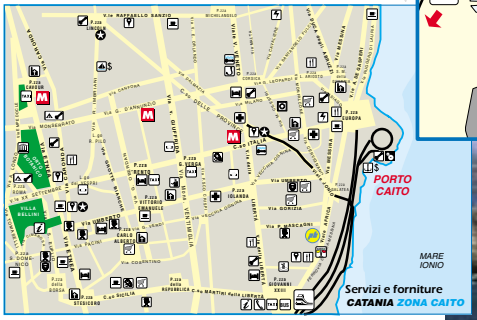

Le carte

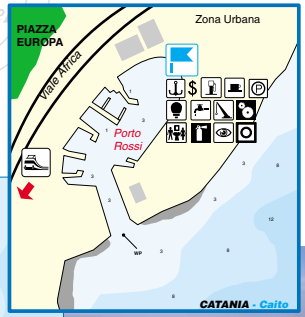

SAN GIOVANNI LI CUTI

Coordinate di riferimento:
37° 30',95 N - 15° 06',78 E

San Giovanni li Cuti è una piccola frazione di Catania che si estende lungo il litorale che dal capoluogo giunge ad Ognina. Più che di un porto, si tratta di una darsena protetta da un molo di 80 m frequentata solo da piccole barche da pesca locali e da imbarcazioni con pescaggio limitatissimo.

Vige il divieto di ormeggio alle imbarcazioni da diporto (il porto di Catania, comunque, dista solo 2 miglia), ma è possibile, se il mare è calmo, gettare l'ancora a sud del moletto e godersi il panorama sul piccolo borgo e le sue limpide acque. La spiaggia, strana per la sua sabbia nera, è molto frequentata dai catanesi, quindi fare attenzione ai bagnanti, rispettando la distanza di almeno 100 metri dalla battigia. Se il vento spira da terra o da NE l'ormeggio è riposante.

Fari e fanali

Fanale verde sullo spigolo interno del moletto.

In breve

Coordinate di riferimento:
37° 30',95 N - 15° 06',78 E.
Orario di accesso: dall'alba al tramonto.
Ormeggio: molo di 80 m.
Fondali: da 0,20 a 2 m.
Dimensioni unità: nel porto, lunghezza massima natanti 4 m.

Le carte

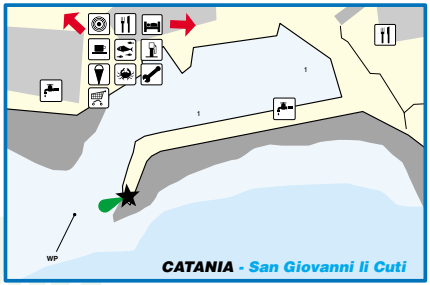

Fondo marino: roccioso.
Radio: Capitaneria di Porto Catania, vhf ch. 11. Servizio continuo.
Traversia: venti dal II quadrante.

Divieti: di ormeggio alle imbarcazioni da diporto.

Rade sicure più vicine: porto di Catania 2 M a Sud.
Servizi e attrezzature in area portuale: banchina illuminata, acqua, scivolo alaggio.

La piccola spiaggia di sabbia nera è molto frequentata dai catanesi, e non solo, che, grazie al clima mite, e alla bellezza del luogo l'affollano anche in inverno

Pesca al porto di Santa Maria la Scala, ad Acireale

Porto Ulisse, è il porticciolo di Ognina, piccolo borgo, compreso nell'area urbana di Catania, situato sulla scogliera ionica compresa tra città e Acicastello.

PORTO ULISSE (Ognina)

Coordinate di riferimento:
37° 31',53 N - 15° 07',27 E

Porto Ulisse è il porticciolo di Ognina, piccolo borgo situato sulla scogliera ionica compresa tra Catania e Acicastello. Posto 3 miglia a NE del porto di Catania, è costituito da un molo banchinato internamente, che chiude una insenatura naturale aperta ad Est, e da un altro moletto che ripara a sua volta un ulteriore specchio d'acqua. La lunghezza complessiva delle banchine è di circa 180 metri più i pontili gestiti dai privati.

Molti i servizi offerti al diportista: dalla possibilità di rifornirsi di carburante all'interno del porto (dalle h. 7.30 alle 17.00), all'erogazione continua dell'acqua anche in alta stagione.

Inoltre i cantieri navali e le quattro gru di alaggio, due fisse e due mobili, con portate da 5 a 10 T, permettono di far fronte a qualsiasi inconveniente e di venire incontro ad ogni esigenza del diportista. Chi decide di ormeggiare al Porto Ulisse troverà all'interno del paese di Ognina ogni tipo di rifornimento, non ultimo il piacere di una cena in riva al mare nei ristoranti e nelle pizzerie che si affacciano sulla scogliera.

Avvicinamento ed ormeggio

Si sconsiglia l'entrata di notte a chi non è già pratico del luogo.

Avvicinatevi mantenendovi a circa 400 m dalla costa fin quando scorgerete il molo che ripara il porto (vedi foto a destra). Entrate con direzione ONO passando a circa 30 metri dalla lanterna rossa con direzione Nord. Ormeggiatevi, se c'è posto, alla banchina del molo Est in mezzo alla barche dei pescatori, oppure di prua all'estremità del molo più interno, calando l'ancora verso NNE (si consiglia di sbarcare prima qualcuno che prenda le cime di ormeggio). In alternativa si può tentare di trovar posto in uno dei circoli nautici, ma solo se si dispone di unità inferiori ai 10 m di lunghezza.

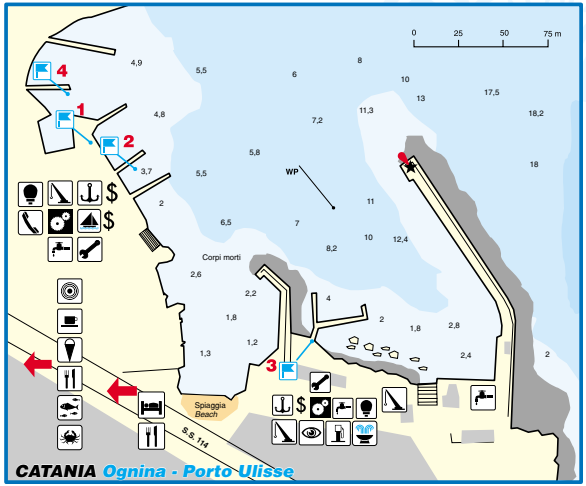

Meteo

L'ancoraggio risulta pericoloso quando soffiano venti di Levante.

Fari e fanali

Fanale rosso sulla testata del molo frangiflutti.

In breve

Coordinate di riferimento:
37° 31',53 N
15° 07',27 E.
Orario di accesso: continuo.
Ormeggio: a pagamento, in banchina e pontili gestiti da privati.

Fondali: da 1,50 a 7 m.
Dimensioni unità: piccole, medie e grandi.
Fondo marino: roccia e fango.
Radio: Capitaneria di Porto Catania, vhf ch. 11. Servizio continuo.
Traversa: II quadrante.

Attenzione: Avvicinatevi mantenendovi a circa 400 m dalla costa fin quando scorgerete il molo che ripara il porto. Per l'accesso si consiglia di entrare passando a circa 30 metri dalla lanterna rossa con direzione ONO.

Club nautici di Porto Ulisse (Ognina)

1 - La Tortuga

via Marittima, 4 - Ognina
tel. 095 493640 - fax 095 497549
Ormeggio: a pagamento su pontile di 80 m.
Fondo marino: roccia e fango.
Servizi in banchina: acqua, elettricità, gru fissa da 10 T, assistenza meccanica, ritiro rifiuti, telefono pubblico, servizio fax, vendita di imbarcazioni e accessori, noleggio barche fino a 5 m.

2 - Auto Yachting Club

viale Artale Alagona, 4 - Ognina
tel. 095 496595 - 095 7123356 - 095 7123368
Ormeggio: pontile di 70 m.
Fondo marino: roccia e fango.

3 - O.R.A.M.

via dei Conzari, 21 - Ognina
tel. 095 491123 - 095 7122383 - fax 095 7122387
Si tratta di una ditta che si occupa di marineria a 360°: oltre a gestire un pontile galleggiante con prese d'acqua e elettricità e un distributore di carburante all'interno del porto, offre la possibilità di acquistare accessori e ricambi nonché di usufruire di assistenza tecnica e rimessaggio nelle immediate vicinanze del porto.
Ormeggio: a pagamento su pontile di 50 m.
Fondo marino: roccia e fango.
Servizi in banchina: acqua, elettricità, distributore di carburante, scalo di alaggio e varo con autogru, vendita e assistenza di imbarcazioni da diporto, gommoni, motori fuoribordo e accessori.

4 - Porto Turistico Ognina

(apertura stagionale)
tel. 095 494152 - fax 095 491312
Ormeggio: a pagamento su pontile di 100 m.
Fondo marino: roccia e fango.
Servizi in banchina: acqua.

Catania in BLU - i porti

Le carte

Servizi e attrezzature in area portuale

- Banchine illuminate
- Distributore benzina, gasolio e miscela in porto (h. 7.30 - 17.00)
- Prese manichetta
- Erogazione continua dell'acqua in alta stagione
- Elettricità
- Scivolo alaggio e varo
- Scalo d'alaggio fino a 20 T
- 2 gru fisse (da 6 e da 10 T)
- 2 gru mobili (da 5 e da 10 T)
- Rimessaggio all'aperto
- Officina motori
- Riparazioni scafi in legno
- Guardianaggio
- Parcheggio auto
- Servizi igienici
- Telefono
- Rivendita ghiaccio alla radice del molo Nord

Distanze da porto Ulisse

(in miglia)

Verso Nord	Verso Sud
Acitrezza, 3	S. Giovanni li Cuti, 1
S. Maria la Scala, 6.5	Catania, 3
Riposto, 14	Foce del Simeto, 8.5
Giardini - Taormina, 19	Brucoli, 16
Messina, 43	Capo Santa Croce, 20



Questa è la migliore direzione di ingresso al porto Ulisse: ONO
A sinistra è visibile il molo EST.

L'imponente mole del Castello si protende sul mare e la base, creando una larga distesa lavica, è ideale per tuffarsi e prendere il sole

ACICASTELLO

Coordinate di riferimento: 37° 33',40 N - 15° 09',80 E

Acicastello è un animato paesino affacciato sul mare che dista circa 9 km da Catania. Si è sviluppato ai piedi di un castello normanno fatto costruire dal conte Ruggero nel 1076 su una rupe di pietra lavica a picco sul mare.

Non esiste porto, c'è solo un moletto di circa 100 m dove possono attraccare piccole barche da pesca e natanti fino ad un massimo di 6 m che vi troveranno riparo ai venti di terra; i fondali in testata sono di circa 1,5 m Accanto al moletto c'è un ampio scivolo di alaggio.

Dalla verde terrazza, protesa sul mare di Acicastello, è possibile ammirare la bellezza del golfo e dei Faraglioni

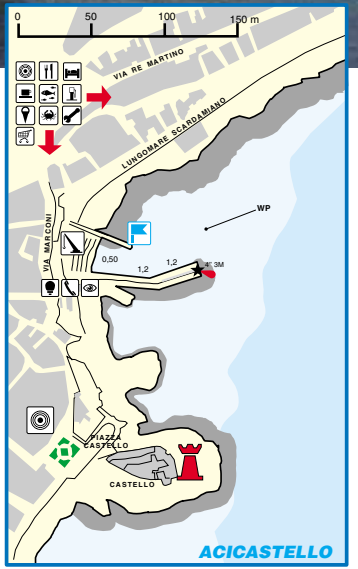

Catania in BLU - i porti

Le carte

Meteo

La traversia di questo piccolo porticciolo sono i venti da S e SE e in generale tutti quelli che spirano dal largo. Vi si può trovare buon ridosso ai venti di terra, ma date le piccole dimensioni della struttura, che non può accogliere unità oltre i 6 m, si consiglia di ormeggiarsi al porto di Acitrezza.

Fari e fanali

2792 (E1827)
Fanale a lampi rossi, periodo 4 secondi, portata 3 M sulla testata del molo.

In breve

Coordinate di riferimento: 37° 33',40 N - 15° 09',80 E.
Orario di accesso: continuo.
Ormeggio: moletto di circa 100 m.
Fondali: 0,50 a 1,2 m.
Dimensioni unità: lunghezza massima natanti 6 m.
Fondo Marino: roccioso.
Traversia: II e III quadrante.

Attenzione: fare attenzione all'entrata di notte durante il periodo estivo a causa della presenza di numerosi gavitelli ed imbarcazioni all'ancora.

Rade sicure più vicine: Acitrezza 1 M a Nord, Porto Ulisse (Ognina) 2 M a Sud, porto di Catania 5 M a Sud.
Servizi e attrezzature in area portuale: banchine illuminate, distributore di carburante in paese a circa 200 m dal porto, scivolo alaggio e varo, guardianaggio (in estate), cabina telefonica.

Numeri utili

Autorità Marittima: Delegazione di Spiaggia, tel. 095 277381
Carabinieri: tel. 095 271200 095 274868
Pronto Soccorso Medico: tel. 095 272245

Club nautici di Acicastello

Ditta Patanè

Ormeggio: 30 posti barca in pontile.
Fondo marino: roccia.

Il Castello, assai pittoresco per la sua posizione escrescente da una roccia vulcanica, protesa sul mare, in perfetto connubio cromatico per il colore scuro delle sue cortine, risale al periodo normanno (XI secolo), ma presenta soprattutto rifacimenti dei secoli XIII-XIV, con robuste torri merlate.

Acicastello è una delle stazioni balneari più frequentate della scogliera etnea e la piazza sottostante il castello è un punto di ritrovo dei giovani catanesi, che d'estate l'affollano fino a notte tarda.

Da visitare: il **Castello Normanno** e la **Chiesa Madre** che conserva affreschi di **Pietro Paolo Vasta** con le storie di Sant'Antonio.

Sopra: quattro dei Faraglioni visti dall'alto e l'incantevole porto di Acitrezza. In basso uno dei nuovissimi pontili installati

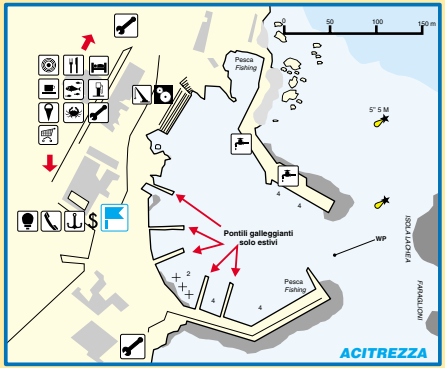

ACITREZZA

Coordinate di riferimento:
37° 33',40 N - 15° 09',80 E

Si trova poco più a nord-est di Acicastello ed è il pittoresco villaggio di pescatori, in cui Giovanni Verga ambientò il romanzo *I Malavoglia* e dove il grande regista Luchino Visconti, nel 1947, girò il film *La Terra trema* (tratto dal suddetto romanzo).

Fronteggiato dagli alti scogli basaltici noti come "Faraglioni" o "Isole dei Ciclopi" (che la tradizione vuole fossero stati lanciati dal Ciclope contro la nave di Ulisse dopo essere stato da questi accecato) Acitrezza è una frequentatissima località balneare, ricca di locali e trattorie dove è possibile gustare squisite specialità siciliane a base di pesce appena pescato.

Il più grande degli isolotti, chiamato Isola Lachea, ospita un laboratorio di biologia marina gestito dall'Università di Catania.

Il porto di Acitrezza è costitutito da due moli convergenti: un molo Nord banchinato, lungo 170 m, orientato per SE e alla cui radice si trova una piccola darsena; un molo Sud a due tronconi orientati per E e NE.

È uno scalo gradevole e poco frequentato dagli yacht di passaggio. Le attrezzature di cui è dotato sono in grado di accogliere senza alcun problema i fanatici del diporto nautico che potranno contare su una completa assistenza per qualsiasi necessità.

Avvicinamento ed ormeggio

I faraglioni, posti di fronte al porto e a qualche centinaio di metri da terra, sono un ottimo punto cospicuo per riconoscere Acitrezza dal largo.

Nell'avvicinarvi non passate troppo vicini alla costa perché sono numerosi gli scoglietti affioranti. Porre particolare attenzione alla secca rocciosa a metri 2220 dal faro di Capo Mulini per 208°, circondata da fondali di 10 m, che rende pericoloso il passaggio tra gli isolotti e la terra, soprattutto per chi proviene da Sud.

Per l'accesso al porto si consiglia di aggirare da Nord l'isola Lachea, lasciando a sinistra le boe gialle che delimitano la zona *A* della riserva marina.

Tra i faraglioni e il porto i fondali sono irregolari (dai 6 ai 12 m), così come all'interno del porto stesso dove, dai 9 m che troviamo all'ingresso, decrescono rapidamente verso l'interno.

Ormeggiatevi di poppa all'ultimo troncone di uno dei due moli dove troverete circa 5 m di fondo, oppure ai vari circoli nautici con pontile.

Nella parte Ovest del porto i fondali non superano mai i 3 m.

Meteo

La traversia maggiore si ha con venti di Scirocco, frequenti nella zona, che alzano risacca all'interno del porto. D'estate il Nord-Est crea risacca nel braccio sud. Ridosso ai venti di terra.

Fari e fanali

2789
Gruppo di 4 boe a lampi gialli, periodo 5 sec., portata 5 M; delimitano la zona *A* della riserva marina.

In breve

Coordinate di riferimento:
37° 33',40 N - 15° 09',80 E.
Orario di accesso: continuo.
Ormeggio: libero, banchina di mezzogiorno di 160 m.
Fondali: da 1 a 4 m.
Dimensioni unità: piccole, medie, grandi (max 25 - 30 m.).
Fondo marino: roccia.
Traversia: Sud-Est.

l'area della riserva naturale marina "Isole Ciclopi"

Avvertenze: 2 nodi velocità max.
Attenzione: non passate troppo vicini alla costa perché sono numerosi gli scoglietti affioranti. Porre particolare attenzione alla secca rocciosa a metri 2220 dal faro di Capo Mulini per 208°, circondata da fondali di 10 m.

Per l'accesso si consiglia l'entrata dal lato Nord dell'isola Lachea, lasciando a sinistra le boe gialle che delimitano la zona *A* della riserva marina.

Rade sicure più vicine: porto di Catania 6 M a Sud, Stazzo 5.7 M a Nord.

Divieti: di pesca e balneazione in prossimità della testata del molo. Esiste una zona di **Area Protetta** marina (vedi cartina) denominata ***Isole Ciclopi*** che comprende la zona di mare tra Capo Mulini ed il punto sulla costa a circa 2500 m a Sud-Ovest di Acitrezza.

Per informazioni maggiormente dettagliate vedi a pag. 43.

Club nautici di Acitrezza

Nota: tutte le strutture sono a carattere stagionale ed operano da maggio a settembre.

Ass. Regionale Difesa Diritti del Diportista

viale Vittorio Veneto, 187 - Ct
tel. 095 375058
Ormeggio: pontile galleggiante.
Dimensioni unità: max 10 m.
Fondo marino: sabbia e roccia.
Servizi in banchina: acqua, energia elettrica.

Grasso Michele

via Calamezzana, 1 - Acitrezza
Ormeggio: pontile galleggiante.
Dimensioni unità: max 10 m.
Fondo marino: sabbia e roccia.
Servizi in banchina: acqua, energia elettrica.

Mensa Romeo

piazza Campo Fiorito - Acitrezza
Ormeggio: a gavitelli.
Dimensioni unità: max 7 m.
Fondo marino: sabbia e roccia.
Servizi in banchina: acqua, energia elettrica.

Portofranco

via Marittima, 2 - Ct
tel. 095 491312
Ormeggio: pontile galleggiante.
Dimensioni unità: max 10 m.
Fondo marino: sabbia e roccia.
Servizi in banchina: acqua, energia elettrica.

Romano Cristina

via Etnea 277 - Mascalucia (Ct)
Ormeggio: pontile galleggiante.
Dimensioni unità: max 10 m.
Fondo marino: sabbia e roccia.
Servizi in banchina: acqua, energia elettrica.

Le carte

Servizi e attrezzature in area portuale

- Banchine illuminate
- Rifornimento benzina presso distributori in paese a circa 200 m dal porto; il gasolio è reperibile a 1000 m dal porto
- 2 manichette acqua
- 2 prese energia elettrica
- Scivolo alaggio e varo
- 2 scali di alaggio fino a pescaggio m 2,50
- 1 gru fissa con portata fino a 2 T
- Officine motori
- Assistenza elettrica e elettronica
- Cabina telefonica

Distanze dal porto di Acitrezza

(in miglia)

Verso Nord	Verso Sud
Santa Maria la Scala, 3.5	Ognina, 3
Stazzo, 5.5	San Giovanni li Cuti, 4
Pozzillo, 6	Catania, 6
Riposto, 11	Brucoli, 19
Giardini - Taormina, 16	Capo S. Croce, 23
	Augusta, 26.5

Numeri utili

Autorità Marittima: Delegazione di Spiaggia, tel. 095 277381
Carabinieri: tel. 095 271200 - 095 274868
Pronto Soccorso Medico: tel. 095 272245

La chiesa madre di Acitrezza vista dal mare



L'approdo
di Capo Mulini al tramonto

CAPO MULINI

Coordinate di riferimento:
37° 34',55 N - 15° 10',95 E

Per ammirare la bellezza e il contrasto dei colori della collina lavica detta *Timpa*, e la stupenda visione dei Faraglioni all'imbrunire, si può gettare l'ancora ai piedi di questo capo: il fondo roccioso è buon tenitore.

Non c'è un porto, ma a ridosso del capo un piccolo molo di 60 m, attrezzato con una gru da 3 e una da 5 T, permette alle piccole unità di ormeggiare e trovare assistenza.

Avvicinamento ed ormeggio

Capo Mulini si presenterà come un ampio costone, scuro e aspro, di pietra lavica. La costa è circondata da numerosi scoglietti affioranti, ma subito in prossimità di Capo Mulini si può ancorare.

Meteo

L'ormeggio risulta pericoloso con venti da Levante e Scirocco, frequenti nella zona.

Fari e fanali

Gruppo 3 lampi bianchi, periodo 15 sec., portata 22 M.

In breve

Orario di accesso: continuo.
Ormeggio: libero, banchina di 60 m.
Dimensioni unità: piccole, medie.
Fondo marino: roccia.
Traversia: Sud, Sud-Est e tutti i venti che vengono dal mare
Rade sicure più vicine: Acitrezza 1 M a Sud.
Servizi e attrezzature in area portuale: gru da 3 T, gru da 5 T, scalo di alaggio.

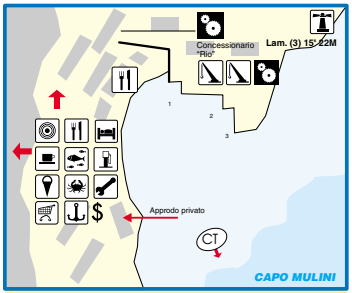

Distanze da Capo Mulini

(in miglia)

Verso Nord		Verso Sud
Santa Maria la Scala, 2.5	Pozzillo, 5	Acitrezza, 1
Stazzo, 4.5	Riposto, 10	Catania, 7
		Brucoli, 20

Club nautici di Capo Mulini

Nota: tutte le strutture sono a carattere stagionale ed operano da maggio a settembre.

Franco Antonino

Ormeggio: a gavitelli.
Dimensioni unità: max 7 m.
Fondo marino: sabbia e roccia.

Grasso Salvatore

Ormeggio: a gavitelli.
Dimensioni unità: max 7 m.
Fondo marino: sabbia e roccia.

Mare 2000

via Marittima 24/A - Catania
tel. 095 7128780
Ormeggio: pontile galleggiante.
Dimensioni unità: piccole (max 6 m).
Fondo marino: roccia.



Santa Tecla

"...questo luogo era bagnato dal fiume Akis, ed abitato da genti la cui appartenenza si lega al mito dei Ciclopi..."

Acireale

cenni storici

Si trova lungo il litorale ionico, su un terrazzo lavico posto a strapiombo sul mare, in una zona ricca di bellezze naturali. Questo luogo era bagnato dal fiume Akis, ed abitato da genti la cui appartenenza si lega al mito dei Ciclopi. Successivamente fu abitato dai Greci e, nel periodo romano, grazie alla sua posizione strategica, ebbe un ruolo importante nella seconda guerra punica. Nello stesso periodo divenne cittadina con il nome di Aquilia.

Nel 1326, in seguito a un'incursione delle navi di re Roberto di Napoli e a successive invasioni pirate, gli abitanti del tratto costiero ripararono sull'altipiano accrescendone la popolazione. Per la sua maggiore importanza, rispetto ai centri dell'Acese, nel 1642, per volere di Filippo IV di Spagna. Venne chiamata Acireale.

Il Duomo di Acireale

Sorge dov'era un altarino quattrocentesco dedicato a Maria dell'Annunziata. Il nuovo edificio venne inaugurato agli inizi del '600. Subito dopo il terremoto del 1693 iniziarono i lavori di ricostruzione ed abbellimento della chiesa. L'attuale sistemazione del prospetto si deve all'arch. Giambattista Filippo Basile che, nel 1887, ricevette l'incarico di raccordare le varie parti architettoniche fondendole in un insieme equilibrato ed armonico.

Il portale d'ingresso appartiene alla chiesa più antica e fu inglobato nell'attuale facciata

alla fine dell'800. Il messinese Antonio Filocamo affrescò la cappella di Santa Venera e, a partire dal 1736 lavorò nella chiesa il più grande pittore acese, Pietro Paolo Vasta. A lui si devono i bellissimi affreschi delle volte nel transetto con "Le Nozze di Cana, La Glorificazione dell'Agnello, La Gloria di Santa Venera", i medaglioni con le storie dell'Antico Testamento e i Quattro Evangelisti nei pennacchi della cupola. La volta della navata principale è stata dipinta da Giuseppe Sciuti nei primi anni del '900. Davanti al presbiterio si può ammirare la meridiana tracciata nel 1843 dall'astronomo danese Christian Friedrich Peters.